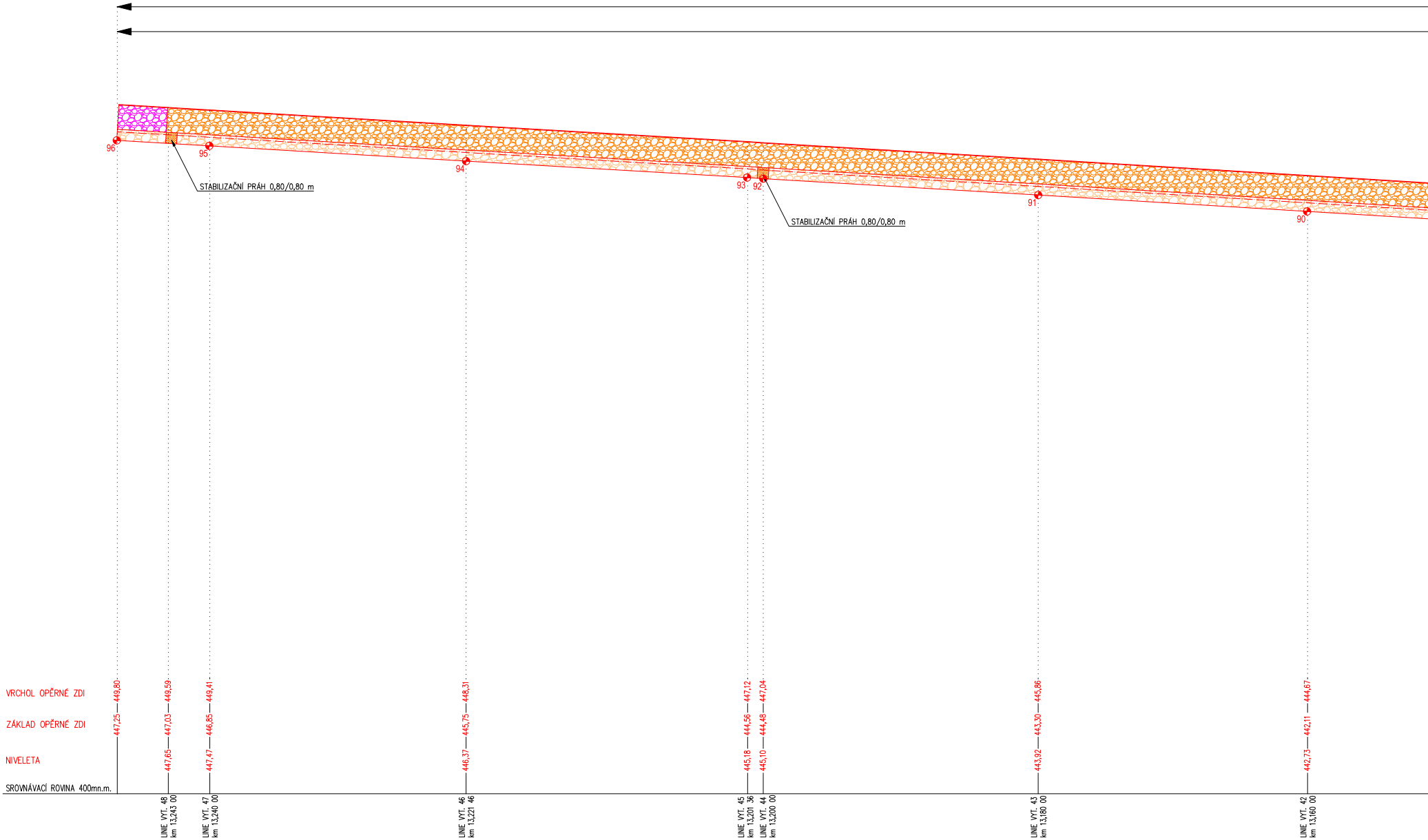
96
95
94
93
92
91
90
STABILIZAČNÍ PRÁH 0,80/0,80 m
STABILIZAČNÍ PRÁH 0,80/0,80 m
VRCHOL OPĚRNÉ ZDI
449,80
449,59
449,41
448,31
447,12
447,04
445,86
444,67
ZÁKLAD OPĚRNÉ ZDI
447,25
447,03
446,85
445,75
444,56
444,48
443,30
442,11
NIVELETA
447,65
447,47
446,37
445,18
445,10
443,92
442,73
SROVNÁVACÍ ROVINA 400mn.m.
LINIE VYT. 48 km 13,243 00
LINIE VYT. 47 km 13,240 00
LINIE VYT. 46 km 13,221 46
LINIE VYT. 45 km 13,201 36
LINIE VYT. 44 km 13,200 00
LINIE VYT. 43 km 13,180 00
LINIE VYT. 42 km 13,160 00

SO 03 - DÉLKA 227,60 m

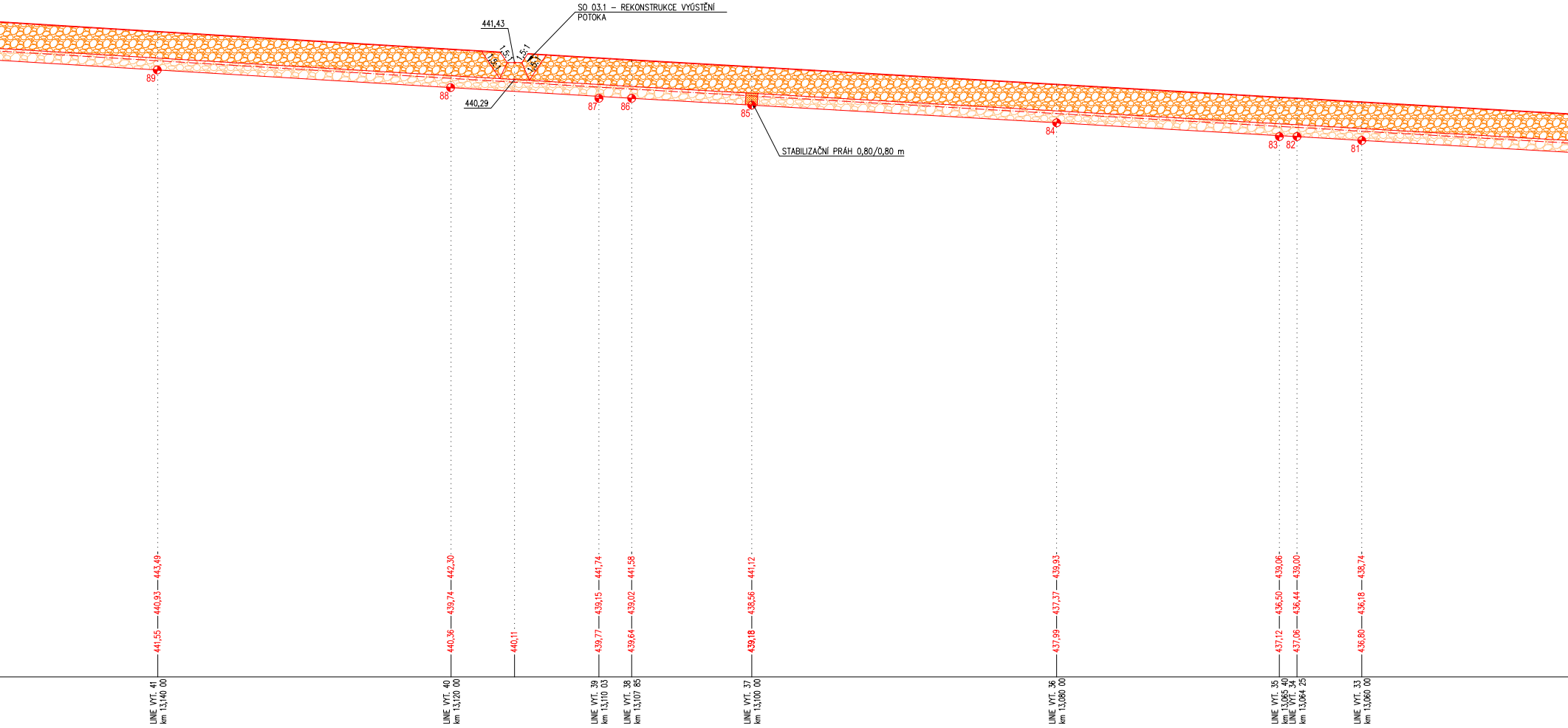
SO 03.1 – REKONSTRUKCE VYÚSTĚNÍ POTOKA
441,43
1,5:1
1,5:1
1,5:1
1,5:1
440,29
STABILIZAČNÍ PRÁH 0,80/0,80 m
89
88
87
86
85
84
83
82
81
441,55
440,93
443,49
440,36
439,74
442,30
440,11
439,77
439,15
441,74
439,64
439,02
441,58
439,18
438,56
441,12
437,99
437,37
439,93
437,12
436,50
439,06
437,06
436,44
439,00
436,80
436,18
438,74
LINIE VYT. 41
km 13,140 00
LINIE VYT. 40
km 13,120 00
LINIE VYT. 39
km 13,110 03
LINIE VYT. 38
km 13,107 85
LINIE VYT. 37
km 13,100 00
LINIE VYT. 36
km 13,080 00
LINIE VYT. 35
km 13,065 40
LINIE VYT. 34
km 13,064 25
LINIE VYT. 33
km 13,060 00

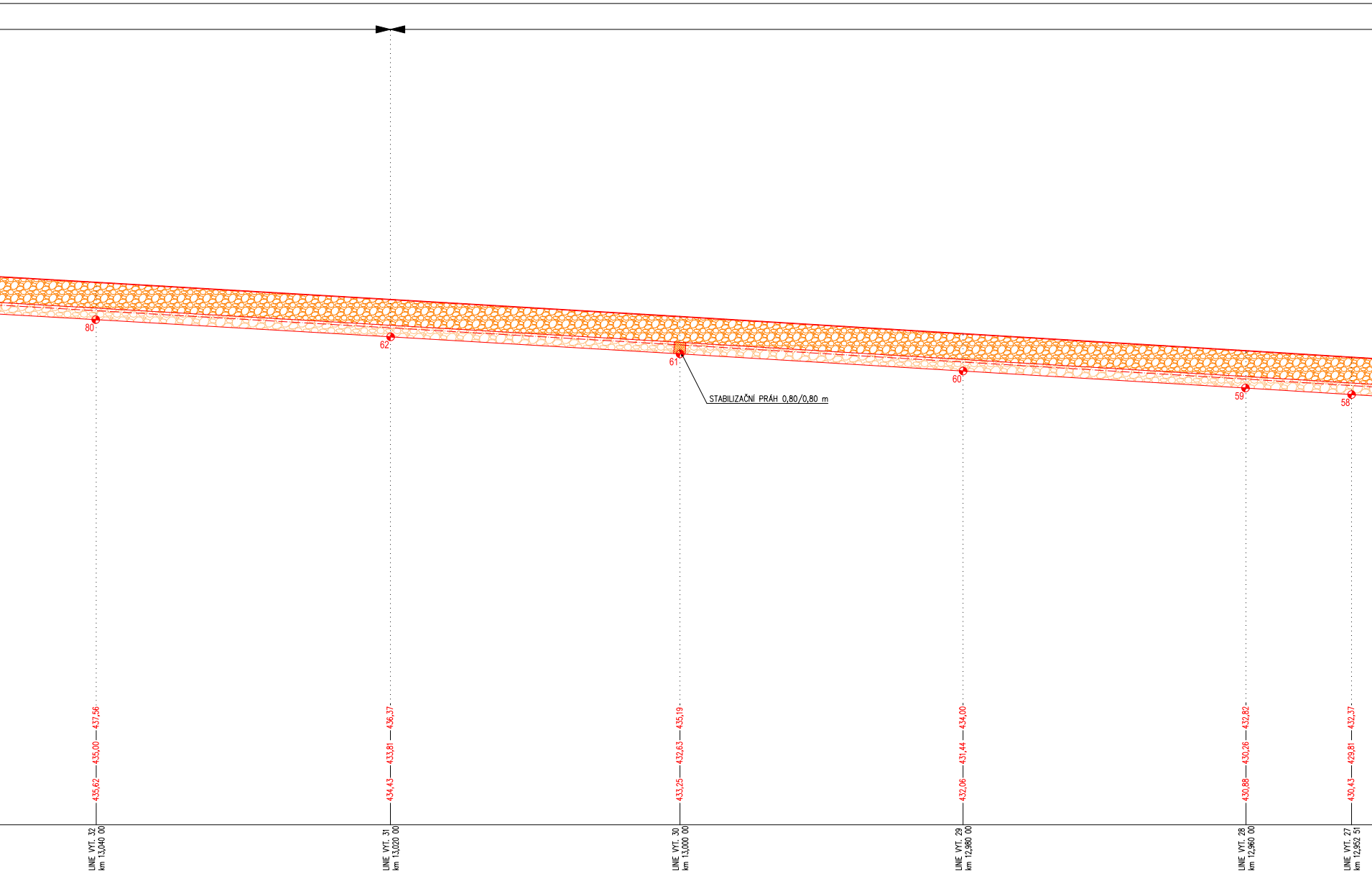
80
62
61
60
59
58
STABILIZAČNÍ PRÁH 0,80/0,80 m
435,62
435,00
437,56
434,43
433,81
436,37
433,25
432,63
435,19
432,06
431,44
434,00
430,88
430,26
432,82
430,43
429,81
432,37
LINIE VYT. 32
km 13,040 00
LINIE VYT. 31
km 13,020 00
LINIE VYT. 30
km 13,000 00
LINIE VYT. 29
km 12,980 00
LINIE VYT. 28
km 12,960 00
LINIE VYT. 27
km 12,952 51

ROZVINUTÝ POHLED LEVÝ BŘEH - DÉLKA 643,33 m

SO 02 - DÉLKA 219,48 m

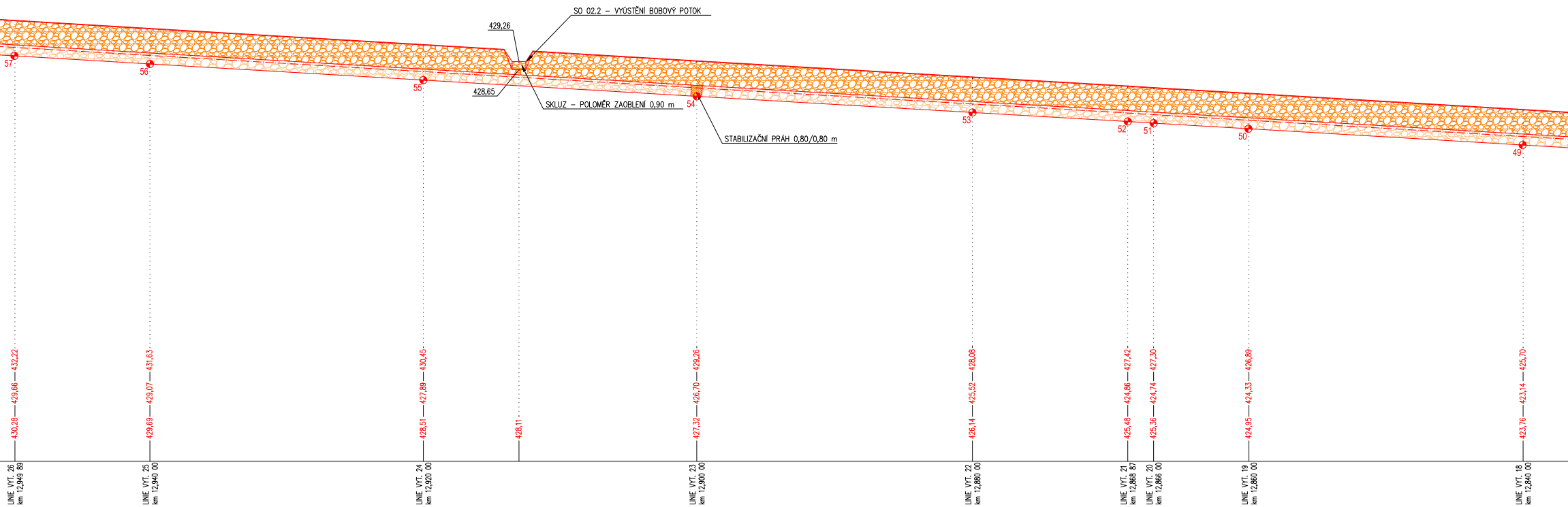
SO 02.2 – VYÚSTĚNÍ BOBOVÝ POTOK
429,26
428,65
SKLUZ – POLOMĚR ZAOBLENÍ 0,90 m
STABILIZAČNÍ PRÁH 0,80/0,80 m
57
56
55
54
53
52
51
50
49
432,22
429,66
430,28
LINIE VYT. 26
km 12,949 89
431,63
429,07
429,69
LINIE VYT. 25
km 12,940 00
430,45
427,89
428,51
LINIE VYT. 24
km 12,920 00
428,11
429,26
426,70
427,32
LINIE VYT. 23
km 12,900 00
428,08
425,52
426,14
LINIE VYT. 22
km 12,880 00
427,42
424,86
425,48
LINIE VYT. 21
km 12,868 87
427,30
424,74
425,36
LINIE VYT. 20
km 12,866 00
426,89
424,33
424,95
LINIE VYT. 19
km 12,860 00
425,70
423,14
423,76
LINIE VYT. 18
km 12,840 00

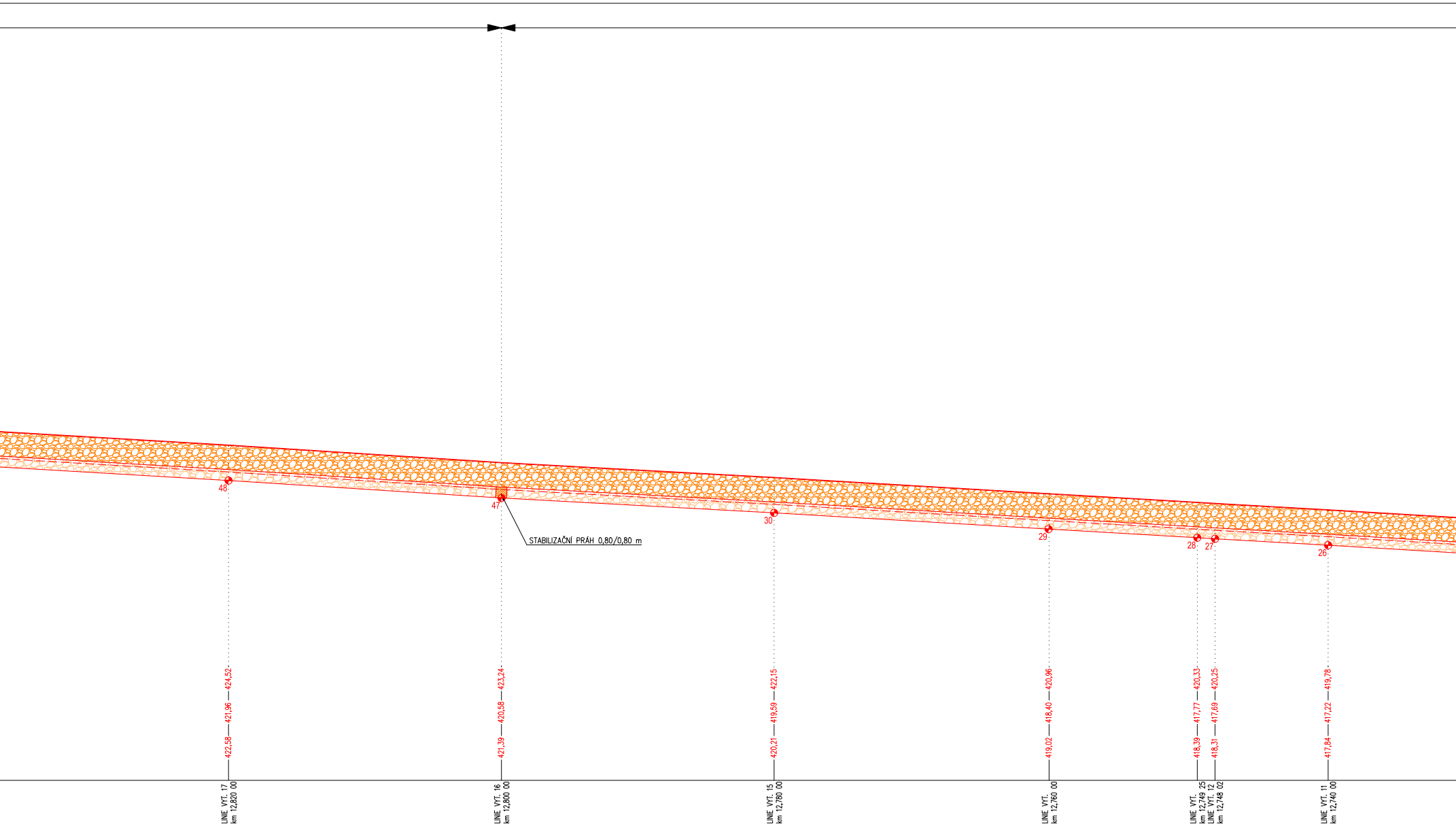
48
47
30
29
28
27
26
STABILIZAČNÍ PRÁH 0,80/0,80 m
422,58 — 421,96 — 424,52
421,39 — 420,58 — 423,24
420,21 — 419,59 — 422,15
419,02 — 418,40 — 420,96
418,39 — 417,77 — 420,33
418,31 — 417,69 — 420,25
417,84 — 417,22 — 419,78
LINIE VYT. 17 km 12,820 00
LINIE VYT. 16 km 12,800 00
LINIE VYT. 15 km 12,780 00
LINIE VYT. km 12,760 00
LINIE VYT. km 12,749 25
LINIE VYT. 12 km 12,748 02
LINIE VYT. 11 km 12,740 00

SO 01 - DÉLKA 196,25 m

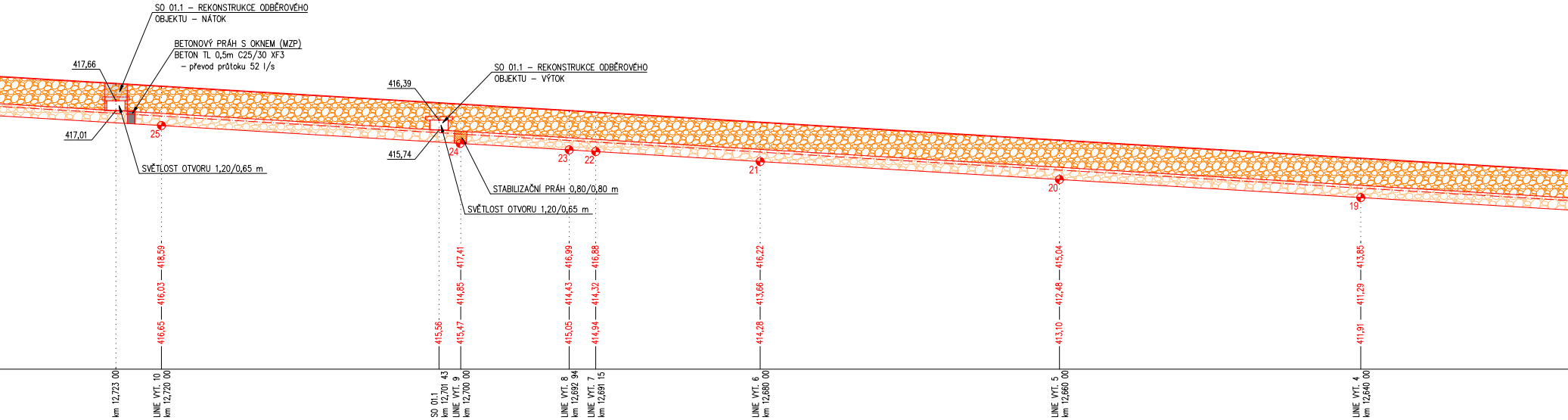
SO 01.1 – REKONSTRUKCE ODBĚROVÉHO
OBJEKTU – NÁTOK
BETONOVÝ PRÁH S OKNEM (MZP)
BETON TL 0,5m C25/30 XF3
– převod průtoku 52 l/s
417,66
417,01
SVĚTLOST OTVORU 1,20/0,65 m
25
416,39
415,74
SO 01.1 – REKONSTRUKCE ODBĚROVÉHO
OBJEKTU – VÝTOK
24
STABILIZAČNÍ PRÁH 0,80/0,80 m
SVĚTLOST OTVORU 1,20/0,65 m
23
22
21
20
19
418,59
416,03
416,65
415,56
417,41
414,85
415,47
416,99
414,43
415,05
416,88
414,32
414,94
416,22
413,66
414,28
415,04
412,48
413,10
413,85
411,29
411,91
km 12,723 00
LINIE VYT. 10
km 12,720 00
SO 01.1
km 12,701 43
LINIE VYT. 9
km 12,700 00
LINIE VYT. 8
km 12,692 94
LINIE VYT. 7
km 12,691 15
LINIE VYT. 6
km 12,680 00
LINIE VYT. 5
km 12,660 00
LINIE VYT. 4
km 12,640 00


STABILIZAČNÍ PRÁH 0,80/0,80 m
18
17
16
412,66
410,10
410,72
412,03
409,47
410,09
411,71
409,15
409,77
LINIE VYT. 3
km 12,620 00
LINIE VYT. 2
km 12,609 36
LINIE VYT. 1
km 12,603 86

LEGENDA:

- ▨ NÁVRH OPATŘENÍ - KAMENNÁ ZEĎ NA MC, DŘÍK, SVISLÝ LÍC
- ▨ NÁVRH OPATŘENÍ - KAMENNÁ ZEĎ NA MC, DŘÍK, PROMĚNNÝ SKLON 10:1 - 1:1
- ▨ NÁVRH OPATŘENÍ - KAMENNÁ ZEĎ NA MC, ZÁKLAD
- ▨ NÁVRH OPATŘENÍ - KAMENNÁ ZEĎ NA MC, DŘÍK
- ■ NÁVRH OPATŘENÍ - BETONOVÝ PRÁH S OKNEM (MZP)
- ▨ NÁVRH OPATŘENÍ - STABILIZAČNÍ PRÁH
- ● VYTYČOVANÝ BOD

SUBDODAVATEL

PROGEOCONT s.r.o.
Adresa: Verneřov 248
352 01 Aš
Tel.: 774 297 778
E-mail:ters@progeocont.cz
web: www.progeocont.cz
IČO: 06943608
DIČ: CZ06943608

Odpovědný projektant	Ing. Ladislav Terš
Vypracoval	Ing. Ladislav Terš
Kontroloval	Ing. Jaromír Širůček

progeocont
projektování - geotechnika - consulting

GENERÁLNÍ ZHOTOVITEL

Kreslil	Navrhl	Odp. projektant	Techn. kontrola
ING. VÍT HAVEL	ING. VÍT HAVEL	ING. PAVEL MENHARD	ING. JAN CIHLÁŘ

VRV
VODOHOSPODÁŘSKÝ ROZVOJ A VÝSTAVBA a.s.
Nábřežní 4
150 56 Praha 5

Kraj ÚSTECKÝ KRAJ
Obec DUBÍ
Investor POVODÍ OHŘE státní podnik, Bezručova 4219, 430 03 Chomutov

BYSTŘICE, ř.km 12,541 – 13,261 (DUBÍ)
– REKONSTRUKCE
D. DOKUMENTACE OBJEKTŮ

ROZVINUTÝ POHLED – LEVÝ BŘEH

Soubor	ROZVINUTE POHLEDY.dwg
Formát	A4
Datum	12/2019
Stupeň	DSP
Zakázka	4460/006
Měřítko	1: 200
Výkres č.:	D.1.5.